







Das Galterntal

B01421

Rel. 1.4

 **8.5 km**
 **224 m**
 **3.5 h**
 **692 m.ü.M.**

Tour: Wanderung
Land: Schweiz
Region: Fribourg
Startpunkt: Fribourg, Berner Brücke

Karten: Landeskarte 1:25'000: Blatt 1185 Fribourg

Copyright © by www.fribourgregion.ch und www.GPS-Tracks.com

Tourenbeschreibung:

Verlassen Sie die Freiburger Altstadt und überqueren Sie die Berner Brücke in Richtung Galterntal. Hinter der Fischzucht betreten Sie die romantische Welt des Galterntals, das mit schmalen Stegen und soliden Holztreppe ausgestattet und damit leichter zugänglich ist. Nach 35 Minuten erreichen Sie ein Gebiet mit bemoostem Tuffgestein. Nach weiteren 10 Minuten tauchen Sie in den feuchten Schatten der Galternschlucht ein. 35 Minuten später gelangen Sie zu den lebhaft sprudelnden Quellen und kurz danach zum Weiler Ameismühle. Biegen Sie rechts ab und steigen Sie im Wald bis zum Bauernhof Schürmatt hinauf. Ein Feldweg führt oberhalb der Schlucht über das Tannholz bis nach Bürglen. Anschliessend kehren Sie über die Galterntalbrücke wieder nach Freiburg zurück.

Hinweis(e):

Keine schwierigen oder gefährlichen Streckenabschnitte

Route:

Berner Brücke - Galterntal - Ameismühle - Schürmatt - Bürglen - Lorette - Berner Brücke

Variante(n):

Variante A: Entscheiden Sie sich in Ameismühle für die Marschroute Nord, dann schlagen Sie den Weg ein, der beim Ausgang der Schlucht in Richtung der grossen Strasse Tafers-Plaffeien führt. Biegen Sie kurz vor der Abzweigung links in die nach Maggenberg führende Strasse ein und anschliessend in den Weg, der nördlich oberhalb des Galterntals in den Klein-Schönberg führt.

Siehe auch:

FRIBOURG REGION
 Route de la Glâne 107
 cp 1560
 CH-1701 Fribourg
 Tel: +41 (0)26 407 70 20
 Fax: +41 (0)26 407 70 29
 E-Mail: web@fribourgregion.ch
 Internet: »

Wetter Informationen (Source: Google Gadgets):

